



60 Rallye ISLA DE GRAN CANARIA

28 y 29 de mayo del 2021

SALIDA DEL RALLY 19:10 horas

1ª SECCIÓN

SECTOR: 1 del CH 0 al CH 1	LONGITUD (en km.) 4,79 PROMEDIO (en km/h.) 16,91 TIEMPO (en minutos) 17	
--------------------------------------	--	--

Kilómetros			ITINERARIO DE PASO	Direc	Hora	Kms. Repr.
Parcial	Sector	Total				
0,00	0,00	0,00	CH - Salida Asistencia de Estadio de Gran Canaria		19:10	4,79
0,21	0,21	0,21	Rotonda Cementerio 3ª salida	3ªS	19:10	4,58
0,50	0,71	0,71	Incorporación a la GC-3 hacia Tamaraceite	F	19:12	4,08
1,60	2,31	2,31	Salida 9 hacia la GC-308 San Lorenzo	D	19:18	2,48
0,14	2,45	2,45	Mantenerse por la izquierda hacia GC-308 San Lorenzo	F/I	19:18	2,34
0,09	2,54	2,54	Rotonda 3ª salida hacia GC-308 San Lorenzo	3ªS	19:19	2,25
2,20	4,74	4,74	San Lorenzo x La Milagrosa	F	19:26	0,05
0,05	4,79	4,79	CH - SAN LORENZO		19:27	0,00

0,05 kms NEUTRALIZACIÓN - PARQUE CERRADO

3 min

SECTOR: 2 del CH 1 al CH 1A	LONGITUD (en km.) 20,93 PROMEDIO (en km/h.) 31,40 TIEMPO (en minutos) 40	TC 1 - ESPECTÁCULO SAN LORENZO
---------------------------------------	---	---

Kilómetros			ITINERARIO DE PASO	Direc	Hora	Kms. Repr.
Parcial	Sector	Total				
0,00	0,00	0,00	Salida: GC-308 - Km. 2,850		19:30	20,93
0,35	0,35	0,35	Rotonda de San Lorenzo - una vuelta completa - 6ªS	6ªS	19:30	20,58
2,40	2,75	2,75	Cruce de La Almatriche - GC-310	F/D	19:35	18,18
0,73	3,48	3,48	Meta Jardin Canario - GC-310 - Km. 2,350		19:36	17,45
0,67	4,15	4,15	Control de STOP - Jardin Canario	I	19:37	16,78
1,00	5,15	5,15	x La Calzada	F	19:39	15,78
0,85	6,00	6,00	Rotonda 2ªS	2ªS	19:41	14,93
0,15	6,15	6,15	Rotonda 1ªS	1ªS	19:41	14,78
0,08	6,23	6,23	OJO - Seguir de frente por la autovía GC-110	F/I	19:41	14,70
1,00	7,23	7,23	Rotonda 4ªS hacia la GC-4 hacia Santa Brigida	4ªS	19:43	13,70
2,00	9,23	9,23	2ªS Rotonda Bandama - GC-15 OJO Carril central	2ªS	19:47	11,70
4,00	13,23	13,23	Santa Brígida	F	19:55	7,70
6,70	19,93	19,93	San Mateo	F	20:08	1,00
0,70	20,63	20,63	GC-41 hacia Valsequillo	I	20:09	0,30
0,30	20,93	20,93	CH: ZONA DE ASISTENCIA DE SAN MATEO		20:10	0,00

Entrada
20:10

REAGRUP. -ASISTENCIA SAN MATEO

770
min

Salida
9:00


2ª SECCIÓN

SECTOR: 3 del CH 1B al CH 2	LONGITUD (en km.) 5,08 PROMEDIO (en km/h.) 11,29 TIEMPO (en minutos) 27	
---------------------------------------	--	--

Kilómetros			ITINERARIO DE PASO	Direc	Hora	Kms. Repr.
Parcial	Sector	Total				
0,00	0,00	0,00	CH - Salida Asistencia de San Mateo c/ El Cantillo	D	9:00	5,08
0,16	0,16	0,16	GC-41 c/ del Agua	F/D	9:00	4,92
0,18	0,18	0,18	c/ Avenida del Mercado de San Mateo	I	9:00	4,74
0,11	0,29	0,29	c/ Avenida de Tinamar - GC-15	I	9:01	4,63
0,45	0,74	0,74	Estacion BP de San Mateo		9:03	4,18
0,05	0,79	0,79	Rotonda El Alpendre hacia Tejeda	2ªS	9:04	4,13
2,90	3,69	3,69	Camino de La Lechuza ¡OJO!	I	9:19	1,23
0,58	4,27	4,27	c/ El Nogal	F	9:22	0,65
0,04	4,31	4,31	Camino de La Lechuza	D	9:22	0,61
0,22	4,53	4,53	x c/ La Asomada, hacia Lomo de Los Ingleses	F/D	9:24	0,39
0,55	5,08	5,08	CH - LOMO DE LOS INGLESSES		9:27	-0,16

0,05 kms NEUTRALIZACIÓN - PARQUE CERRADO

3 min



60 Rallye ISLA DE GRAN CANARIA

28 y 29 de mayo del 2021


SECTOR: 4 del TC2 al CH 3			LONGITUD (en km.) 30,92 PROMEDIO (en km/h.) 32,55 TIEMPO (en minutos) 57	TC 2 CAMARETAS - LOS MARTELES		
Kilómetros			ITINERARIO DE PASO	Direc	Hora	Kms. Repr.
Parcial	Sector	Total				
0,00	0,00	5,13	Salida: Lomo de los Ingleses, nº11		9:30	30,92
1,83	1,83	6,96	x hacia Camaretas	D	9:33	29,09
0,69	2,52	7,65	Camaretas	F	9:34	28,40
0,54	3,06	8,19	x GC-600	I	9:35	27,86
3,90	6,96	9,03	x GC-600 x GC-150 (Llanos de La Pez)	F	9:42	23,96
7,21	14,17	16,24	Meta Caldera de Los Marteles GC-130 Km. 7,2		9:56	16,75
0,35	14,52	16,59	Control de STOP	I	9:56	16,40
4,70	19,22	21,29	Cazadores - GC130 hacia Telde	F	10:05	11,70
6,10	25,32	27,39	La Breña	F	10:16	5,60
3,20	28,52	30,59	x Lomo Magullo por la GC-131	I	10:22	2,40
0,85	29,37	31,44	x GC-132 Camino Arenales OJO sin señalizar	I	10:24	1,55
1,55	30,92	32,99	CH - Los Cernicalos - GC-132		10:27	0,00
0,05 kms			NEUTRALIZACIÓN - PARQUE CERRADO	3 min		

SECTOR: 5 del TC 3 al CH 3A			LONGITUD (en km.) 15,25 PROMEDIO (en km/h.) 30,50 TIEMPO (en minutos) 30	TC 3 LOS CERNICALOS - SAN MATEO		
Kilómetros			ITINERARIO DE PASO	Direc	Hora	Kms. Repr.
Parcial	Sector	Total				
0,00	0,00	33,04	SALIDA: BARRANCO CERNICALOS - Carretera GC-132 km. 1,6		10:30	15,25
0,15	0,15	33,19	x Barranco Los Cernicalos	D	10:30	15,10
2,52	2,67	35,71	x sin señalizar hacia Las Vegas - Casas de Don Pedro	I	10:35	12,58
0,70	3,37	36,41	x sin señalizar hacia Las Vegas - Barranco el Chorro	D	10:36	11,88
0,40	3,77	36,81	x c/ Las Portadas - Hacia Las Vegas	D	10:37	11,48
0,51	4,28	37,32	x GC-41 - Las Vegas	I	10:38	10,97
3,00	7,28	40,32	Tenteniguada - Chican	F	10:44	7,97
0,60	7,88	40,92	x GC-413 - El Rincón	F	10:45	7,37
5,50	13,38	46,42	x Entrada c/ La Montañeta hacia parking Instituto	D/I	10:56	1,87
0,05	13,43	46,47	Rotonda La Lechuza - GC 41 - OJO por la izq	I	10:56	1,82
0,97	14,40	34,16	META SAN MATEO - Carretera GC-41 km. 1,15		10:58	0,85
0,20	14,60	34,36	CONTROL STOP (frente a bomberos)	F	10:58	0,65
0,65	15,25	35,01	CH - ENTRADA ASISTENCIA SAN MATEO		11:00	0,00

Entrada 11:00	REAGRUP. -ASISTENCIA SAN MATEO FIN DE LA 2ª SECCIÓN	50 min	Salida 11:50
------------------	--	-----------	-----------------

3ª SECCIÓN


SECTOR: 6 del CH 3B al CH 4			LONGITUD (en km.) 13,95 PROMEDIO (en km/h.) 22,62 TIEMPO (en minutos) 37			
Kilómetros			ITINERARIO DE PASO	Direc	Hora	Kms. Repr.
Parcial	Sector	Total				
0,00	0,00	0,00	CH - Salida Asistencia de San Mateo c/ El Cantillo	D	11:50	13,95
0,16	0,16	0,16	GC-41 c/ del Agua	F/D	11:50	13,79
0,18	0,34	0,34	c/ Avenida del Mercado de San Mateo	I	11:50	13,61
0,11	0,45	0,45	c/ Avenida de Tinamar - GC-15	I	11:51	13,50
0,45	0,90	0,90	Estacion BP de San Mateo		11:52	13,05
0,05	0,95	0,95	Rotonda El Alpendre hacia Tejeda	2ªS	11:52	13,00
6,50	7,45	7,45	x GC-15 x GC-600 - Las Rosas	F	12:09	6,50
4,70	12,15	12,15	Cruce GC-15 / GC-230	D	12:22	1,80
1,60	13,75	13,75	Cruce de Ariñez GC-230 / GC-400	D	12:26	0,20
0,20	13,95	13,95	CH - ARIÑEZ		12:27	0,00
0,05 kms			NEUTRALIZACIÓN - PARQUE CERRADO	3 min		



60 Rallye ISLA DE GRAN CANARIA

28 y 29 de mayo del 2021

SECTOR: 7 del TC4 al CH 5			LONGITUD (en km.) PROMEDIO (en km/h.) TIEMPO (en minutos)	17,78 39,51 27	TC 4 ARIÑEZ - UTIACA			
Kilómetros			ITINERARIO DE PASO			Direc	Hora	Kms. Regr.
Parcial	Sector	Total						
0,00	0,00	14,00	Salida: Carretera GC-400 km. 6,500				12:30	17,78
2,87	2,87	16,87	Ariñez			F	12:34	14,91
3,39	6,26	20,26	Chican			F	12:39	11,52
0,20	6,46	20,46	Cruce de San Isidro GC-400 / GC-42			D	12:39	11,32
1,95	8,41	22,41	Lomo Carbonero			F	12:42	9,37
1,28	9,69	23,69	Meta Utiaca GC-42 Km. 11,650				12:44	8,09
0,50	10,19	24,19	Control de STOP - Restaurante Guinguada			D	12:45	7,59
3,30	13,49	27,49	Rotonda El Alpendre - Aut. Repost. BP San Mateo			1ªS	12:50	4,29
2,90	16,39	30,39	Camino de La Lechuza ¡OJO!			I	12:54	1,39
0,58	16,97	30,97	c/ El Nogal			F	12:55	0,81
0,04	17,01	31,01	Camino de La Lechuza			D	12:55	0,77
0,22	17,23	31,23	x c/ La Asomada, hacia Lomo de Los Ingleses			F/D	12:56	0,55
0,55	17,78	31,78	CH - LOMO DE LOS INGLESES				12:57	0,00
0,05 kms			NEUTRALIZACIÓN - PARQUE CERRADO			3 min		



60 Rallye ISLA DE GRAN CANARIA

28 y 29 de mayo del 2021

SECTOR: 8 del TC5 al CH 6			LONGITUD (en km.) 30,92 PROMEDIO (en km/h.) 32,55 TIEMPO (en minutos) 57	TC 5 CAMARETAS - LOS MARTELES		
Kilómetros			ITINERARIO DE PASO	Direc	Hora	Kms. Repr.
Parcial	Sector	Total				
0,00	0,00	31,83	Salida: Lomo de los Ingleses, nº11		13:00	30,92
1,83	1,83	33,66	x hacia Camaretas	D	13:03	29,09
0,69	2,52	34,35	Camaretas	F	13:04	28,40
0,54	3,06	34,89	x GC-600	I	13:05	27,86
3,90	6,96	38,79	x GC-600 x GC-150 (Llanos de La Pez)	F	13:12	23,96
7,21	14,17	46,00	Meta Caldera de Los Marteles GC-130 Km. 7,2		13:26	16,75
0,35	14,52	46,35	Control de STOP	I	13:26	16,40
4,70	19,22	51,05	Cazadores - GC130 hacia Telde	F	13:35	11,70
6,10	25,32	57,15	La Breña	F	13:46	5,60
3,20	28,52	60,35	x Lomo Magullo por la GC-131	I	13:52	2,40
0,85	29,37	61,20	x GC-132 Camino Arenales OJO sin señalizar	I	13:54	1,55
1,55	30,92	62,75	CH - Los Cernicalos - GC-132		13:57	0,00
0,05 kms			NEUTRALIZACIÓN - PARQUE CERRADO	3 min		

SECTOR: 9 del TC 6 al CH 6A			LONGITUD (en km.) 15,25 PROMEDIO (en km/h.) 30,50 TIEMPO (en minutos) 30	TC 6 LOS CERNICALOS - SAN MATEO		
Kilómetros			ITINERARIO DE PASO	Direc	Hora	Kms. Repr.
Parcial	Sector	Total				
0,00	0,00	62,80	SALIDA: BARRANCO CERNICALO - Carretera GC-132 km. 1,6		14:00	15,25
0,15	0,15	62,95	x Barranco Los Cernicalos	D	14:00	15,10
2,52	2,67	65,47	x sin señalizar hacia Las Vegas - Casas de Don Pedro	I	14:05	12,58
0,70	3,37	66,17	x sin señalizar hacia Las Vegas - Barranco el Chorro	D	14:06	11,88
0,40	3,77	66,57	x c/ Las Portadas - Hacia Las Vegas	D	14:07	11,48
0,51	4,28	67,08	x GC-41 - Las Vegas	I	14:08	10,97
3,00	7,28	70,08	Tenteniguada - Chican	F	14:14	7,97
0,60	7,88	70,68	x GC-413 - El Rincón	F	14:15	7,37
5,50	13,38	76,18	x Entrada c/ La Montañeta hacia parking Instituto	D/I	14:26	1,87
0,05	13,43	76,23	Rotonda La Lechuza - GC 41 - OJO por la izq	I	14:26	1,82
0,97	14,40	63,92	META SAN MATEO - Carretera GC-41 km. 1,15		14:28	0,85
0,20	14,60	64,12	CONTROL STOP (frente a bomberos)	F	14:28	0,65
0,65	15,25	64,77	CH - ENTRADA ASISTENCIA SAN MATEO		14:30	0,00

Entrada 14:30	REAGRUP. -ASISTENCIA SAN MATEO FIN DE LA 3ª SECCIÓN	90 min	Salida 16:00
-------------------------	--	------------------	------------------------

4ª SECCIÓN

SECTOR: 10 del CH 6B al CH 7			LONGITUD (en km.) 5,24 PROMEDIO (en km/h.) 11,64 TIEMPO (en minutos) 27			
Kilómetros			ITINERARIO DE PASO	Direc	Hora	Kms. Repr.
Parcial	Sector	Total				
0,00	0,00	0,00	CH - Salida Asistencia de San Mateo c/ El Cantillo	D	16:00	5,24
0,16	0,16	0,16	GC-41 c/ del Agua	F/D	16:00	5,08
0,18	0,34	0,34	c/ Avenida del Mercado de San Mateo	I	16:01	4,90
0,11	0,45	0,45	c/ Avenida de Tinamar - GC-15	I	16:02	4,79
0,45	0,90	0,90	Estacion BP de San Mateo		16:04	4,34
0,05	0,95	0,95	Rotonda El Alpendre hacia Tejeda	2ªS	16:04	4,29
2,90	3,85	3,85	Camino de La Lechuza ¡OJO!	I	16:19	1,39
0,58	4,43	4,43	c/ El Nogal	F	16:22	0,81
0,04	4,47	4,47	Camino de La Lechuza	D	16:23	0,77
0,22	4,69	4,69	x c/ La Asomada, hacia Lomo de Los Ingleses	F/D	16:24	0,55
0,55	5,24	5,24	CH - LOMO DE LOS INGLESSES		16:27	0,00
0,05 kms			NEUTRALIZACIÓN - PARQUE CERRADO	3 min		



60 Rallye ISLA DE GRAN CANARIA

28 y 29 de mayo del 2021

SECTOR: 11 del TC7 al CH 8			LONGITUD (en km.) 12,30 PROMEDIO (en km/h.) 27,33 TIEMPO (en minutos) 27	TC 7 CAMARETAS - CUEVA GRANDE		
Kilómetros			ITINERARIO DE PASO	Direc	Hora	Kms. Repr.
Parcial	Sector	Total				
0,00	0,00	5,29	Salida: Lomo de los Ingleses, nº11		16:30	12,30
1,83	1,83	7,12	x hacia Camaretas	D	16:34	10,47
0,69	2,52	7,81	Camaretas	F	16:35	9,78
0,54	3,06	8,35	x GC-600	D	16:36	9,24
0,45	3,51	8,80	Cueva Grande	F	16:37	8,79
1,79	5,30	10,59	Meta Las Rosas GC-600 Km. 11,650		16:41	7,00
0,50	5,80	11,09	Control de STOP - Restaurante Las Rosas	I	16:42	6,50
4,70	10,50	15,79	Cruce GC-15 / GC-230	D	16:53	1,80
1,60	12,10	17,39	Cruce de Ariñez GC-230 / GC-400	D	16:56	0,20
0,20	12,30	17,59	CH - ARIÑEZ		16:57	0,00
0,05 kms			NEUTRALIZACIÓN - PARQUE CERRADO	3 min		

SECTOR: 12 del TC8 al CH 8A			LONGITUD (en km.) 14,19 PROMEDIO (en km/h.) 24,33 TIEMPO (en minutos) 35	TC 8 ARIÑEZ - UTIACA		
Kilómetros			ITINERARIO DE PASO	Direc	Hora	Kms. Repr.
Parcial	Sector	Total				
0,00	0,00	17,64	Salida: Carretera GC-400 km. 6,500		17:00	30,92
2,87	2,87	20,51	Ariñez	F	17:07	28,05
3,39	6,26	23,90	Chican	F	17:15	24,66
0,20	6,46	24,10	Cruce de San Isidro GC-400 / GC-42	D	17:15	24,46
1,95	8,41	26,05	Lomo Carbonero	F	17:20	22,51
1,28	9,69	27,33	Meta Utiaca GC-42 Km. 11,650		17:23	21,23
0,50	10,19	27,83	Control de STOP - Restaurante Guinguada	D	17:25	20,73
3,30	13,49	31,13	Rotonda El Alpendre - Aut. Repost. BP San Mateo	2ªS	17:33	17,43
0,40	13,89	31,53	x GC-15 x GC-42 hacia Tenteniguada	D	17:34	17,03
0,30	14,19	31,83	CH - ENTRADA ASISTENCIA SAN MATEO		17:35	16,73

Entrada 17:35	REAGRUP. -ASISTENCIA SAN MATEO FIN DE LA 5ª SECCIÓN	10 min	Salida 17:45
-------------------------	--	-------------------------	------------------------

FIN DE RALLY	17:45 horas
---------------------	--------------------